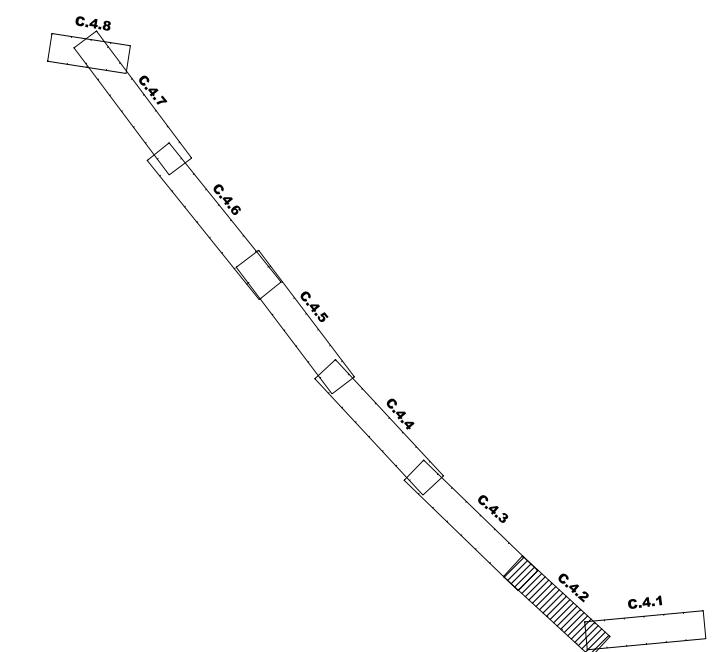




# KOORDINAČNÍ SITUACE

## M 1:500

- LEGENDA ČAR:**
- NÁVRH OPRAVY KORYTA
  - KONSTRUKCE OPRAVY
  - POLOHOPIIS
  - DISTRIBUČNÍ SÍŤ STL PLYNOVODU (GasNet s.r.o.)
  - PODZEMNÍ SDĚLOVACÍ VEDENÍ (CETIN a.s.)
  - NADZEMNÍ VEDENÍ VVN (ČEPS, a.s.)
  - NADZEMNÍ VEDENÍ NN (ČEZ Distribuce, a.s.)
  - PODZEMNÍ VEDENÍ NN (ČEZ Distribuce, a.s.)
  - NADZEMNÍ VEDENÍ VN (ČEZ Distribuce, a.s.)
  - PODZEMNÍ VEDENÍ VN (ČEZ Distribuce, a.s.)
  - VODOVOD (Obec Ostrov)



NAVŘEL/VYPRACOVAL: ING. MOSNÁ	ZODPOVĚDNÝ PROJEKTANT: ING. LAZÁREK, DIS.	VEDOUcí PROJEKTANT: ING. LAZÁREK, DIS.	TECHNICKÁ KONTROLA: ING. LAZÁREK, DIS.	<div><b>LB PROJEKT</b></div> <div>Mojmírova nám. 3105/6a, 612 00 Brno IČ: 29262747, TEL.: 605 114 896</div>	
KRAJ: PARDUBICKÝ		KATASTR. ÚZEMÍ: OSTROV U LANŠKROUNA			
OBJEDNATEL: POVOŘÍ MORAVY, s.p., Dřevařská 932/11, 602 00 Brno					
AKCE: <b>Ostrovský potok, Ostrov - těžba nánosů a úprava toku</b>					
<b>KOORDINAČNÍ SITUACE</b>				DATUM:	04/2021
				STUPEŇ:	DPS
				FORMÁT:	6xA4
				MĚŘÍTKO:	ČÍSLO PRŮLOHY:
				<b>1:500</b>	<b>C.4.2</b>